

# GPS EVI

Stella Care beskytter demensramte mod at blive væk. Vi tilbyder et lokaliseringssystem og GPS-enheder i verdensklasse. Det giver demensramte frihed, og det skaber tryghed for pårørende og plejepersonale.



Tak fordi du har valgt Care Tracker systemet fra Stella Care.

Vi vil gøre vores bedste for, at du bliver glad for vores produkt og får optimal frihed ud af det.

## I STELLA CARE KÆMPER VI FOR...

... at ingen personer med demens må forsvinde sporeløst.

Alle skal være trygge, både personen med demens, pårørende og plejepersonale.

Derfor vil vi være de bedste til at udvikle enheder, der kan lokalisere personer med demens.

### **NEMT OG ATTRAKTIVT**

Vores løsning er nem at bruge, og attraktiv for personen med demens at bære. Det gør at den demensramte hurtigt føler at produktet er en naturlig del af deres hverdag.

### **DU KAN ALTID FÅ HJÆLP**

Det er vigtigt for os at du altid føler dig tryk, derfor kan du ringe til os døgnet rundt.

Vi kan altid kontaktes på: [info@stellacare.dk](mailto:info@stellacare.dk) eller +45 42 42 90 60.

## EVI - LILLE, ELEGANT OG FULD AF FUNKTIONER

Med Evi GPS boks får du en lille, men meget præcis GPS-enhed. Evi er fyldt med funktioner, måler blot 6,1 x 4,4 x 1,6 cm og vejer 35 gram. Der er 2 alarmtryk på enheden, hvilket giver mulighed for at ringe til 2 forskellige numre fra enheden.

### PRODUKTEGENSKABER

Tid mellem nye positioner ved sporing	15 sek.*
Batteritid	40-60 timer
Mulighed for geo-fence (ned til)	20 meter
Vandtæt	Ja - IP67
Sporing via brugervenlig app på telefon, tablet eller PC	Ja
Mulighed for to-vejs tale	Ja
Oplader og ledning til opladning medfølger	Ja
Kan lades via ladeplade (induktionsopladning)	Ja

\* Tid mellem nye positioner ved sporing og batteritid er angivet efter den standardopsætning, produktet sendes ud med.



## VEJLEDNING

Er enheden løbet tør for strøm, tændes den automatisk, når den har siddet til opladning i 10 minutter.

Du kan se at enheden tænder ved at alle lysdioder blinker en gang, herefter starter enheden op i løbet af 20 sekunder.



### SE OM ENHEDEN ER TÆNDT

Hvis de små lysdioder, over SOS-knappen, blinker rødt og grønt, er enheden tændt. Ved lavt batteri - vil den lille røde lysdiode blinke hurtigt.

### SÅDAN TÆNDER DU ENHEDEN

Enheden tændes ved at holde den øverste knap på siden inde i ca. 1 sekund.

Tænder den ikke, kan det skyldes at den mangler strøm.

### SÅDAN OPLADER DU ENHEDEN

Enheden placeres i opladeren som vist på billedet. Når enheden har været til opladning i ca. 10 minutter, tændes den automatisk. Du kan se, at enheden oplader, når SOS-knappen pulserer rødt.

Når SOS-knappen slukker, og den lille lysdiode lige over SOS-knappen lyser konstant rødt, er enheden fuldt opladet.

En fuld opladning tager 3 timer. Efter en time er batteriet ca. 90% opladt.

### SÅDAN RINGER DU OP FRA EVI

SOS-knappen holdes nede i ca. 3 sek, hvorefter enheden vibrerer og SOS-knappen pulserer. Opkaldet kan kun afsluttes af modtageren.

\* Vi opdaterer løbende features, ny funktionalitet, samt vejledninger på vores hjemmeside. Derfor råder vi dig til at se på [www.stellacare.dk/vejledninger](http://www.stellacare.dk/vejledninger), for mere information. Nogle funktioner skal aktivéres inden bestilling, kontakt Stelle Care, for at høre mere om vores forskellige muligheder.

## SÅ LET ER DET

Det eneste du skal bruge er en GPS enhed og vores app.

- > GPS enheden bæres af personen med demens.
- > App'en bruges af plejepersonale eller pårørende.

### HVAD GØR DU HVIS PERSONEN IKKE ER VENDT HJEM?


I app'en er der en knap, som hedder "find GPS". Trykker du på den, vil personens position vises på et kort.

Personens position opdateres automatisk ca. hvert 15. sekund, hvis man søger efter personen.

### HVORDAN MODTAGER DU INFORMATION OM ENHEDEN?

For at gøre det nemt for dig som pårørende eller plejepersonale, kan du i app'en se vigtige informationer om GPS'en.

- > Du kan fx se batteriniveau og om GPS'en er tændt eller slukket.
- > Du kan få en alarm gennem app'en, hvis personen er uden for geofence.



## 3 TING DU SKAL VIDE NÅR DU VÆLGER SAMARBEJDSPARTNER

### HVOR LÆNGE KAN DU VENTE, FØR DU FÅR EN NY POSITION?

Jo længere tid, der går før du får en ny position, jo længere tid går der, før du ved, hvor personen er. Hos os går der kun sekunder mellem, hver nye position, når du leder efter en person. Det gør der fordi, hvert sekund er vigtigt, når en person med demens er blevet væk.

### HVORFOR ER DER FORSKEL PÅ PRODUKTERNES BATTERITID?

Strømforbruget afhænger primært af, hvor ofte du ønsker at modtage positioner fra enheden. Få positioner giver længere batteritid, men større risiko for, at personen kommer langt væk uden nogen opdager det.

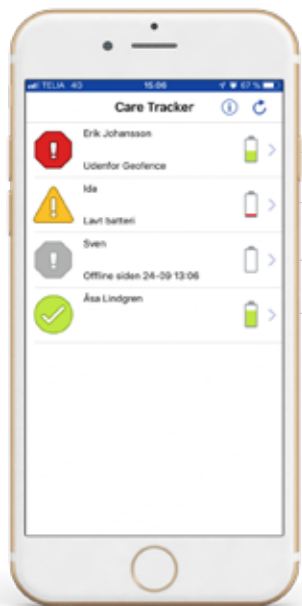
### GPS ENHEDER SOM ER VÆRDIGE AT BÆRE FOR DEN DEMENSRAMTE

Vores produkter fås i mange forskellige udformninger, eksempelvis som armbåndsur eller som en lille boks. Produkterne er alle diskrete og værdige at bære for personen med demens.



## DOWNLOAD OG HENT VORES APP "CARE TRACKER"

Når du er logget ind i app'en, kan du se en oversigt over alle dine tilknyttede GPS enheder.



GPS enheden er udenfor geofence. Angivet med alarmsymbol samt teksten "Uden for Geofence".

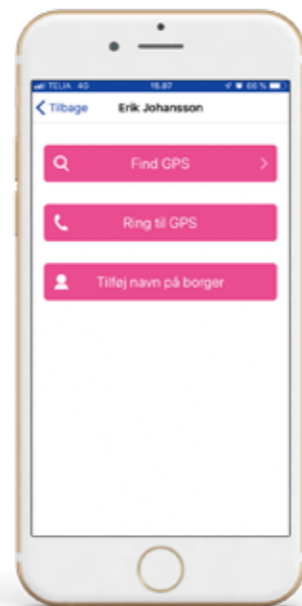
Denne GPS enhed har lavt batteri og skal lades op. Angivet med advarselssymbol samt teksten "Lavt batteri".

Et gråt ikon fortæller, at GPS enheden er slukket eller uden forbindelse. Undersøg at der er strøm på GPS'en og at den er tændt.

Denne GPS enheds status er normal. Der er intet brugeren skal være opmærksom på.

## KOM GODT I GANG MED APP'EN

Efter du har valgt en GPS enhed fra listen, har du følgende muligheder.



Et kort åbnes og du kan nu se GPS enhedens position.

Der ringes op til GPS enheden, som selv løfter røret, efter den har ringet en eller to gange. Der kan herefter føres en samtale.

Her kan du ændre navnet på den person, som bærer GPS enheden.

## FIND GPS

Når du har trykket på "Find GPS", vises et kort. Den lyserøde pil viser GPS trackerens position og tidspunktet ovenfor angiver, hvornår positionen var sendt.

Øverst vises den nærmeste adresse.

Den blå prik viser din egen position. For at fjerne eller vise den blå prik, skal du trykke på symbolet øverst i højre hjørne.

Ønsker du at skifte mellem originalt- eller satellitkort, skal du trykke på knappen nederst i højre hjørne.

For at vise en rutevejledning fra dig til GPS'en, skal du trykke på pilen nederst i venstre hjørne.





## STELLA CARE

Vi designer og udvikler systemer, som skaber tryghed og frihed for mennesker med demens, plejepersonale og pårørende.

Vores mission er, at være de bedste i verden til at lokalisere mennesker der savnes.